

Cirque du Diable

Le Châtellier


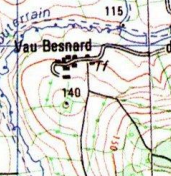
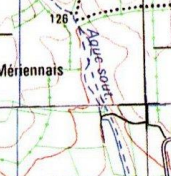
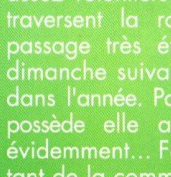
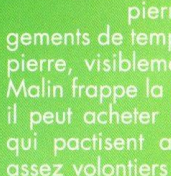



Photo : J. Le Gall



La Pierre qui fume



La légende de la Pierre qui fume (appelée aussi Pierre Monnayeuse ou Roche au Diable) dit que lorsque le Diable a faim, il fait fumer la pierre en cuisant sa galette entre les énormes blocs de rochers formant une grotte... Mais on dit plus simplement que la pierre fume lors des changements de temps. C'est à cette même pierre, visiblement appréciée, que le Malin frappe la monnaie avec laquelle il peut acheter l'âme des malheureux qui pacifient avec lui. Enfin, on dit assez volontiers que les jeunes filles qui traversent la roche au diable par le passage très étroit, avant la Trinité (le dimanche suivant la Pentecôte), se marient dans l'année. Pas loin de là, la côte du Diable possède elle aussi son histoire, démoniaque évidemment... Faites-vous la donc conter par un habitant de la commune.



La Pierre qui fume



ce circuit comporte des sections ouvertes aux cavaliers

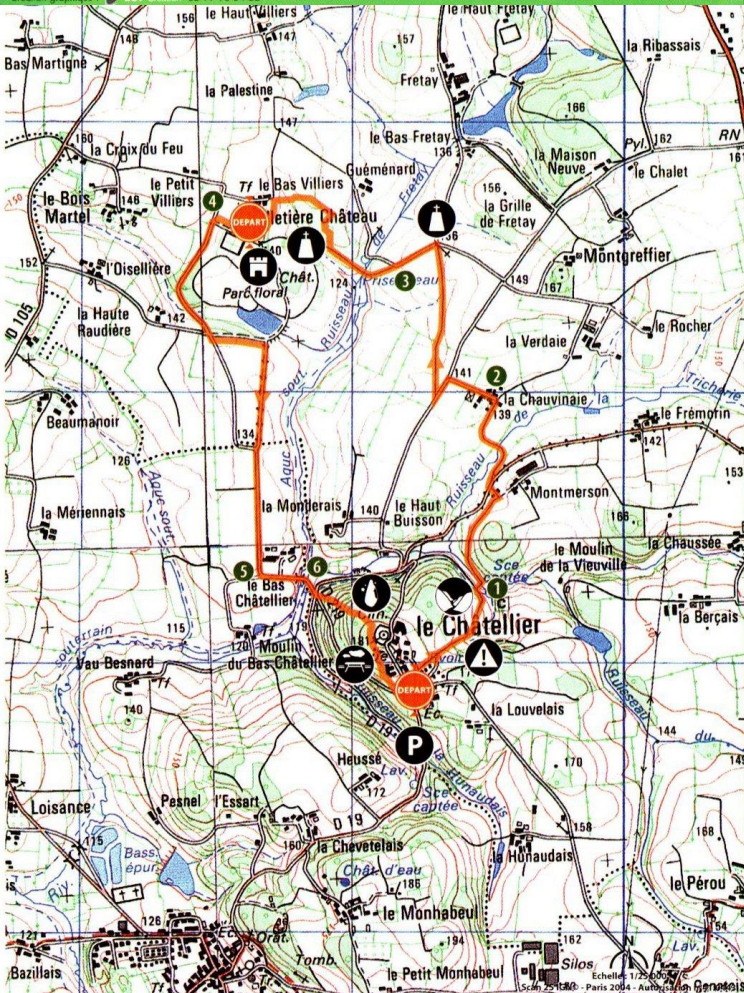


taux de chemins en terre ou empierreés : 70%

Retranché sur son éperon rocheux, niché au cœur d'un écrin végétal hanté de pierres fumantes démoniaques, Le Châtellier exhale son puissant parfum de magie et aiguise déjà votre curiosité... qui, si vous y succomez, sera récompensée à coup sûr : cette boucle vous portera de lieux légendaires en sites sacrés, à travers démons et merveilles, bois et granit. Ce serait bien le diable si vous ne parveniez pas à vous retrouver d'un coup aux portes du Domaine de la Folletière, le royaume des fleurs du Parc Floral de Haute-Bretagne...



Création graphique : BCY Création - 02 99 98 54 22



Départ : du bourg (départ depuis le Parc Floral, commencez au 4). Engagez-vous sur le GR34, à gauche du calvaire, et dévaliez le chemin de Moraine, dit des Chouans, vieux chemin où, durant l'époque révolutionnaire, les Chouans venaient se mettre à l'abri des sans-culottes de Fougères. En contrebas, le chemin débouche alors au Pré-Moraine, surnommé aussi "Cirque du Diable" du fait de sa forme en cuvette très encaissée.

- 1 A la fourche, poursuivez votre chemin sur la droite, direction la Chauvinaie en enjambant d'un esprit malin le ruisseau de Tricherie par le pont Chauvin !
- 2 La traversée de la Chauvinaie (maisons XVIII^e) est idéale pour apprécier le travail de taille sur certains linteaux en granit. Derrière vous, percant le bois, la flèche du clocher (milieu XIX^e) veille sur vous tout le long du circuit ; 37 clochers, dont celui du Mont-Saint-Michel, seraient d'ailleurs visibles de son sommet... Gagnez un chemin creux menant à la "Croix aux chats" où, paraît-il, les chats y formeraient des rondes sorcières les nuits de pleine lune... Passez vite votre chemin si c'est bien le cas !
- 3 Engagez-vous dans le bois de la Folletière. Au détour du sentier, sur la droite, faites donc une halte à la grotte (XX^e) qui faisait l'objet jusque dans les années 1960, de processions à l'Assomption. Plus loin, le sentier ouvre sur la gauche des fenêtres sur le Château de la Folletière (XIX^e) ; le domaine abrite les 20 ha du Parc Floral de Haute-Bretagne et 17 somptueux jardins, une jardinerie, une boutique et un salon de thé.
- 4 A la sortie du parking, prenez à gauche par la route ; attention, votre balisage devient jaune. Au carrefour suivant, engagez-vous à gauche dans le sentier et, tel un grand seigneur, quittez les lieux par l'allée du château ! Longez alors la route jusqu'au Bas-Châtellier.
- 5 Tournez à gauche et retrouvez à nouveau le GR. Jetez plus loin un regard vers le Château de la Folletière dans le cône formé par la vallée ; même les perspectives faisaient l'objet d'un grand soin.
- 6 Entrenez la montée dans le Bois au Diable sans oublier de tenter d'y surprendre le Malin à la Pierre qui fume (voir verso). Au sommet, profitez des ombres et des pierres du bois du Châtellier.